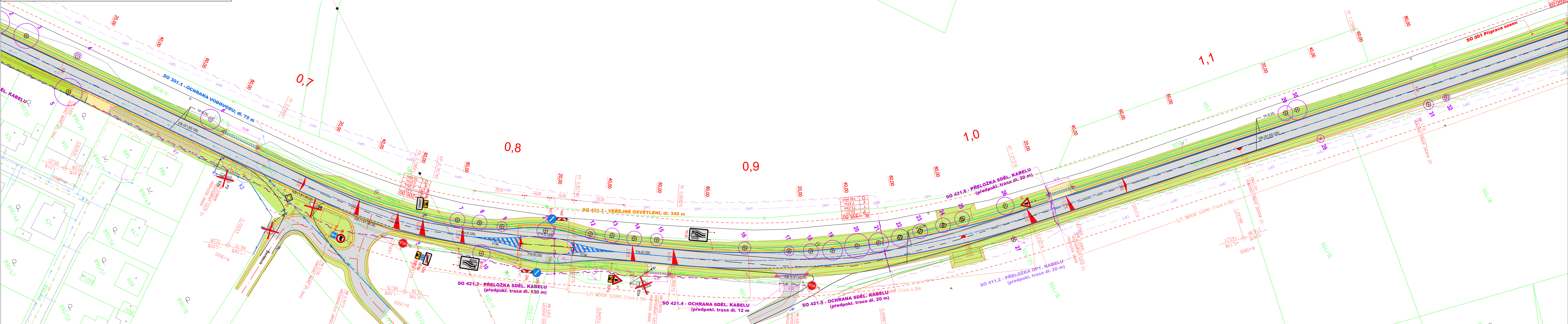
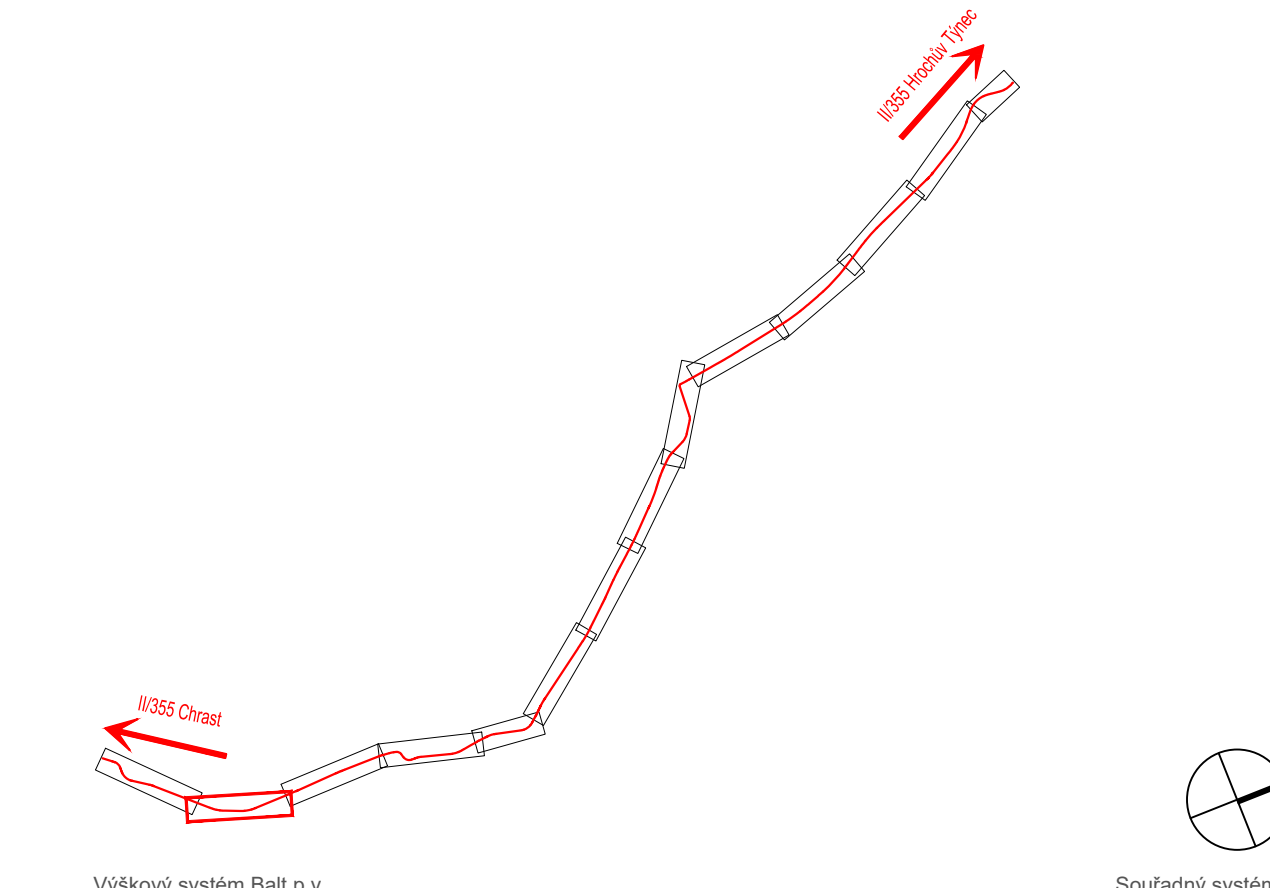



MODERNIZACE SILNICE II/355 CHRAST - HROCHŮV TÝNEC
SITUACE DOPRAVNÍHO ZNAČENÍ - 2. ČÁST
M 1:500



- LEGENDA:
- STÁVAJÍCÍ STAV
 - NAVŘZENÝ STAV
 - KATASTRÁLNÍ OČLENĚNÍ
 - KATASTRÁLNÍ ÚZEMÍ
 - OSA
 - PROPUSTEK
 - SVODIDLO
 - CHRANIČKA PRO VÝSTAVBU VYSOKORYCHLOSTNÍCH SÍTÍ PK
 - KÁCENÍ DŘEVIN
- PLOCHY:
- ASFALTOVÁ VOZOVKA
 - PŘÍDLAŽBA
 - NEPEVNĚNÁ KRAJNICE
 - SJEZD INTRAVILÁN / PARK. STÁNÍ
 - CHODNÍK
 - SJEZD EXTRAVILÁN
 - ZELENĚ, TERÉNNÍ ÚPRAVY, REKULTIVACE
 - AUTOBUSOVÉ ZASTÁVKY, ZVĚTŠENÍ PROSTORU PRO OBOČENÍ V OK
 - PŘÍDLAŽBA SE ŽEBŘÍ V OK
 - VYVÝŠENÉ OSTRŮVKY V OK, ÚPRAVA POLOMĚRŮ V KŘÍŽOVÁTKÁCH
 - ÚPRAVY OSSPO
 - OBKLAD KAMENEM
 - NÁHRADNÍ VÝSADBA - KEROVÁ PASMA
 - NÁHRADNÍ VÝSADBA - STROMY
- SEZNAM STAVEBNÍCH OBJEKTŮ:
- SO 000 - Objekty přípravy staveniště
 - SO 001 - Příprava staveniště
 - SO 100 - Objekty pozemních komunikací (vč. propustků)
 - SO 101 - Komunikace II/355
 - SO 102 - Úprava objízdných tras před uzavírkou
 - SO 103 - Úprava objízdných tras po ukončení uzavírky
 - SO 200 - Místní objekty a zdi
 - SO 201 - Gabionové zed Rosice 1 dl. 16 m s římsou a zbrzděním svodidlem
 - SO 202 - Gabionové zed Rosice 2 dl. 60 m, bez římsy a zbrzdění
 - SO 203 - Gabionové zed Přestavky dl. 52 m vpravo výšky do 1 m
 - SO 300 - Vodohospodářské objekty
 - SO 301 - Ochrana a přeložky vodovodu
 - SO 400 - Elektro a sdělovací objekty
 - SO 401 - Ochrana a přeložky elektro kabelů
 - SO 410 - Ochránky pro výstavbu vysokorychlostních sítí PK
 - SO 411 - Ochrana a přeložky optických kabelů
 - SO 421 - Ochrana a přeložky sdělovacích kabelů
 - SO 431 - Veřejné osvětlení
 - SO 500 - Objekty trubních vedení
 - SO 501 - Ochrana a přeložky plynovodu
 - SO 600 - Objekty pozemních staveb - NEOBSAZENO
 - SO 700 - Objekty pozemních staveb
 - SO 701 - Osazení oproveného křížku v km 2,289 vpravo
 - SO 702 - Osazení oproveného přístřešku autobusové zastávky Chrást, Obecní domy
 - SO 703 - Osazení oproveného přístřešku autobusové zastávky Rosice
 - SO 800 - Objekty úpravy území
 - SO 801 - Náhradní výsadba
 - SO 811 - Technická rekultivace
 - SO 900 - Volné rodu objektů - NEOBSAZENO
- LEGENDA DOPRAVNÍHO ZNAČENÍ
- NOVÉ NAVŘZENÉ DOPRAVNÍ ZNAČENÍ
 - STÁVAJÍCÍ VODROVNÉ DOPRAVNÍ ZNAČENÍ - ZRUŠENÉ
 - STÁVAJÍCÍ SVISLÉ DOPRAVNÍ ZNAČENÍ - ZRUŠENÉ
 - NOVÉ NAVŘZENÉ SVISLÉ DOPRAVNÍ ZNAČENÍ



REVIZE	POPIS	DATUM	SCHVÁLIL
6			
5			
4			
3			
2			
1			

Sweco a.s. Ústředí Praha Táborská 31, 140 16 Praha 4; praha@sweco.cz; www.sweco.cz				SWECO 	
VYPRACOVAL	Ing. Gópertová	HIP	Ing. Gópertová	T. KONTROLA	Ing. Landa
PROJEKTANT	Ing. Gópertová	ŘEDITEL DIVIZE	Ing. Kyp	DATUM	02/2025
OBJEDNATEL	Pardubický kraj			OKRES	Chrudim
AKCE:	Modernizace silnice II/355 Chrást - Hrochův Týnec (okružní křiž.)			ČÍSLO ZAKÁZKY	12-1161-0100
				STUPEŇ	DPPS
				FORMÁT	8 A4
				MĚŘÍTKO	1:500
				ARCHIVNÍ ČÍSLO	008126/21/1
PŘÍLOHA:	Situace dopravního značení - 2. část			ČÍSLO PŘÍLOHY	D.2.8.2

Tato dokumentace včetně všech příloh (s výjimkou dat poskytnutých objednatelům) je duševním vlastnictvím akciové společnosti Sweco Hydroprojekt a.s. Objednatel této dokumentace je oprávněn ji využít k účelům vyplývajícím z uzavřené smlouvy bez jakéhokoli omezení. Jiné osoby (jak fyzické, tak právnické) nejsou bez předchozího výslovného souhlasu objednatelů oprávněny tuto dokumentaci ani její části jakkoli využívat, kopírovat (ani jiným způsobem rozmnožovat) nebo zhláskovat dalším osobám.
Poznámka: Podpis zpracovatelů jsou připojeny pouze k výstisku číslo 01 nebo originálu přílohy (matrice).